


ROMÂNIA
JUDEȚUL SUCEAVA
ORAȘUL SOLCA
CONSILIUL LOCAL



HOTĂRĂRE

privind completarea Inventarului bunurilor care fac parte din domeniul public al orașului Solca, județul Suceava, înscrise în Anexa la Hotărârea nr.31 din 30.08.1999, cu modificările și completările ulterioare

Consiliul local al orașului Solca, județul Suceava;

Având în vedere:

-Expunerea de motive prezentată de domnul Țehaniuc Cornel-Trifan, primar al orașului Solca, județul Suceava, , înregistrată sub nr.4465 din 17.08.2016;

-Raportul Biroului buget-contabilitate, resurse umane, impozite și taxe locale din cadrul Primăriei orașului Solca, înregistrat sub nr.4466 din 17.08.2016;

-Raportul Comisiei pentru programe de dezvoltare economico-socială, buget, finanțe, administrarea domeniului public și privat al orașului, agricultură, gospodărie comunală, protecția mediului și turism din cadrul Consiliului local al orașului Solca, județul Suceava, înregistrat sub nr.4469 din 17.08.2016;

-prevederile Legii nr. 213/1998 privind bunurile proprietate publică, cu modificările și completările ulterioare și ale Hotărârii Guvernului nr. 548/1999 privind aprobarea Normelor tehnice pentru întocmirea inventarului bunurilor care alcătuiesc domeniul public al comunelor, orașelor, municipiilor și județelor;

-dispozițiile Hotărârii Guvernului nr.1357/2001 privind atestarea domeniului public al județului Suceava, precum și al municipiilor, orașelor și comunelor din județul Suceava, cu modificările și completările ulterioare;

În temeiul dispozițiilor art. 36 alin. (2) lit. c) și art. 45 alin. (1) din Legea nr. 215/2001 a administrației publice locale, republicată, cu modificările și completările ulterioare,

HOTĂRĂȘTE:

Art. 1. Inventarul bunurilor care fac parte din domeniul public al orașului Solca, județul Suceava, înscris în Anexa la Hotărârea nr.31 din 30.08.1999, cu modificările și completările ulterioare, se completează conform anexei care face parte integrantă din prezenta Hotărâre.

Art. 2. Primarul orașului Solca, județul Suceava și Biroul buget-contabilitate, resurse umane, impozite și taxe locale vor aduce la îndeplinire prevederile prezentei hotărâri.

Președinte de ședință,
Cotoară Petru

Solca, 22 august 2016
Nr.55



Contrasemnează:
Secretarul orașului,
Lungu Marian

ROMÂNIA
JUDEȚUL SUCEAVA
ORAȘUL SOLCA

COMISIA SPECIALĂ PENTRU ÎNTOCMIREA INVENTARULUI
BUNURILOR CARE ALCĂTUIESC DOMENIUL PUBLIC AL
ORAȘULUI SOLCA

Anexă
la Hotărârea nr.55 din 22.08.2016



COMPLETĂRI

la Inventarul bunurilor care fac parte din domeniul public al orașului Solca, județul Suceava, înscris în Anexa la Hotărârea Consiliului Local al orașului Solca nr. 31 din 30.08.1999, cu modificările și completările ulterioare

Nr.crt.	Codul de clasificare	Denumirea bunului	Elemente de identificare	Anul dobândirii sau după caz al dării în folosință	Valoarea de inventar mii lei	Situația juridică actuală/denumire act proprietate sau alte acte doveditoare
151	-	Teren	cu destinația de curți-construcții, situat în intravilanul orașului Solca, județul Suceava, suprafață=480 m.p., cu următoarele vecinătăți: N-str. Tomșa Vodă; S-proprietate privată Mitrofan Ion; E-proprietate privată Bahan Gheorghe; V-domeniul privat al orașului Solca.	2016	4,800	Hotărârea Consiliului Local al orașului Solca nr.54/22.08.2016

Președinte,
Primar,

Tehaniuc Cornel-Trifan


Membrii:

Lungu Marian

Pricop Mirela

Vasiloschi Lenuța

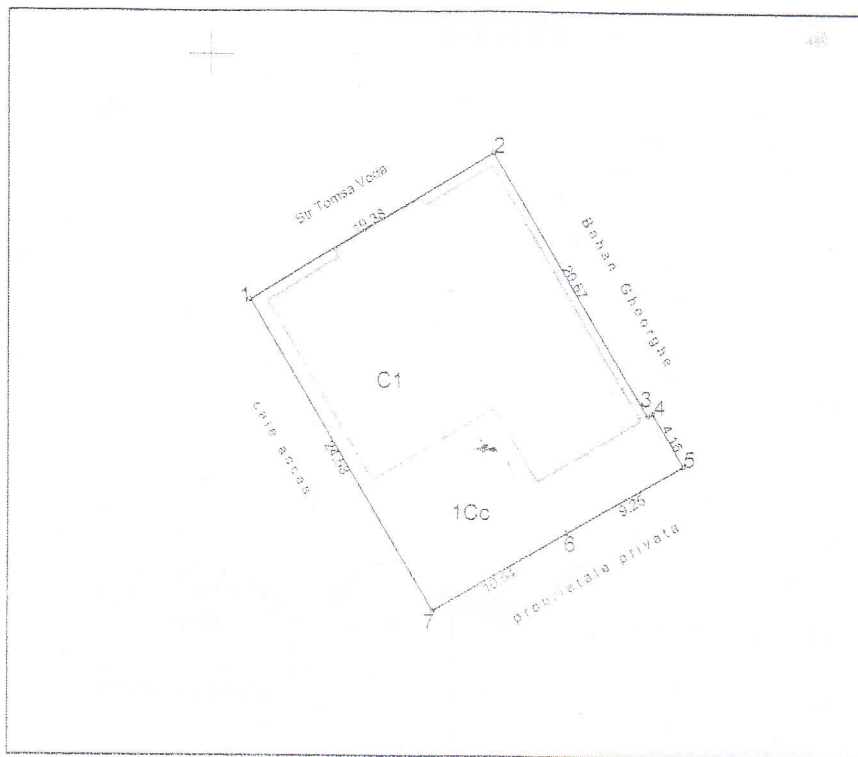
Albu Ana



Plan de amplasament și delimitare a imobilului

scara 1: 500

Nr.cadastral	Suprafata măsurată 480	Adresa imobilului Str Tomsa Voda, Oras Solca, Jud.Suceava
Cartea Funciara nr.	UAT	SOLCA



A. Date referitoare la teren

Nr. parcelă	Categorie de folosință	Suprafata (mp)	Mentiiuni
1	Cr	480	Teren aferent scolii
Total		480	

B. Date referitoare la constructii

Cod	Destinatia	Suprafata construita la sol (mp)	Mentiiuni
C1	CAS	305	scoala
Total		305	

Suprafata totala masurata a imobilului: 480 mp
Suprafata din act: mp

Executant: *Mircea Gheorghiu*

Confirm executarea masuratorilor la teren, corectitudinea intocmirii documentatiei cadastrale si corespondenta acestora cu realitatea din teren

Semnatura si stampila

(Signature and official stamp of Mircea Gheorghiu, Inspector BCPI)

Inspector

Confirm introducerea imobilului in baza de date integrata Si atribuirea numarului cadastral


Semnatura

CONFORM CU ORIGINALUL
Secretar oraș Solca
Marian Lungu

Data: 20.06.2016

Stampila BCPI

ROMANIA
Județul Suceava
PRIMĂRIA
Oras Solca



EXTRAS DE CARTE FUNCIARA pentru INFORMARE

Oficiul de Cadastru și Publicitate Imobiliară SUCEAVA
Biroul de Cadastru și Publicitate Imobiliară Radauti

Nr.cerere	26585
Ziua	24
Luna	08
Anul	2016

A. Partea I. DESCRIEREA IMOBILULUI

TEREN intravilan

Adresa: Solca, Strada Tomsa Voda

Nr crt	Nr.cadastral Nr.topografic	Suprafata* (mp)	Observatii / Referinte
A1	32821	480	

CONSTRUCTII

Nr. Crt.	Nr.cadastral Nr.topografic	Adresa	Observatii / Referinte
A1.1	32821-C1	Solca, Strada Tomsa Voda	cladire scoala (P+D) din caramida, Sc=305mp, Sd=560mp

B. Partea II. PROPRIETAR si ACTE

Inscrieri privitoare la dreptul de proprietate si alte drepturi reale		Observatii / Referinte
26585 / 24.08.2016		
Act administrativ nr. 54, din 22.08.2016, emis de Primaria Orasului Solca, act administrativ nr. 55/22-08-2016 emis de Primaria Orasului Solca cu listele anexe; act administrativ nr. 4538/22-08-2016 emis de Primaria Orasului Solca;		
B1	Inscrierea provizorie, drept de PROPRIETATE, dobandit prin Constituire, cota actuala 1 / 1 1) ORASUL SOLCA-DOMENIUL PUBLIC	A1
B2	Inscrierea provizorie, drept de PROPRIETATE, dobandit prin Construire, cota actuala 1 / 1 1) ORASUL SOLCA-DOMENIUL PUBLIC	A1.1

C. Partea III. SARCINI

Inscrieri privind dezmembramintele dreptului de proprietate, drepturile reale de garantie si sarcini	Observatii / Referinte
NU SUNT	

CONFORM CU ORIGINALUL
Secretar oraș Solca
Marian Lungu



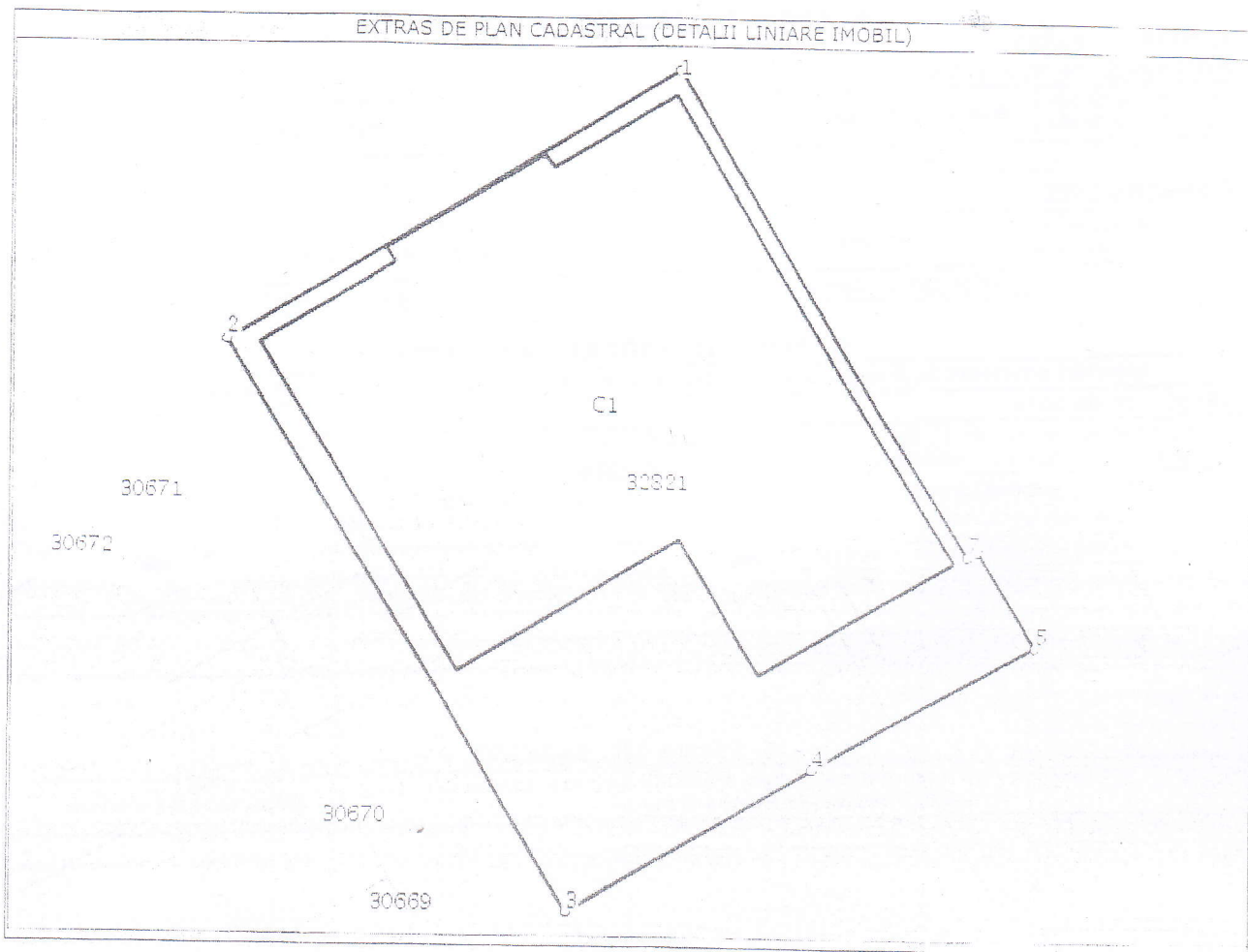
Anexa Nr. 1 la Partea I

TEREN intravilan

Adresa: Solca, Strada Tomsa Voda

Nr. cadastral	Suprafata masurata (mp)*	Observatii / Referinte
32821	480	

* Suprafata este determinata in planul de proiectie Stereo 70.



Date referitoare la teren

Nr. crt.	Categorie folosinta	Intravilan	Suprafata (mp)	Nr. tarla	Nr. parcela	Nr. Topografic	Observatii / Referinte
1	curti constructii	DA	480	-	-	-	teren referent cladirii scoala

Date referitoare la constructii

Nr. Crt.	Numar	Destinatia constructie	Supraf. (mp)	Situatie juridica	Observatii / Referinte
A1.1	32821-C1	constructii administrative si social culturale	305	Cu acte	cladire scoala (P+D) din caramida. Sc=305mp. Sd=560mp

Lungime Segmente

1) Valorile lungimilor segmentelor sunt obtinute din proiectie in plan.

Punct inceput	Punct sfarsit	Lungime segment (m)
1	2	19,375
2	3	24,585
3	4	10,535
4	5	9,245



Lungime Segmente

1) Valorile lungimilor segmentelor sunt obtinute din proiectie in plan.

Punct inceput	Punct sfarsit	Lungime segment ^{***} (m)
5	6	4,156
6	7	0,405
7	1	20,671

** Lungimile segmentelor sunt determinate in planul de proiectie Stereo 70 si sunt rotunjite la milimetru.

*** Distanța dintre puncte este formata din segmente cumulate ce sunt mai mici decat valoarea 1 milimetru.

Certific că prezentul extras corespunde cu pozitiile in vigoare din cartea funciara originală, păstrată de acest birou.

Prezentul extras de carte funciara este valabil la autentificarea de catre notarul public a actelor juridice prin care se sting drepturile reale precum si pentru dezbaterea succesiunilor, iar informatiile prezentate sunt susceptibile de orice modificare, in conditiile legii.

S-a achitat tariful de 0 RON, pentru serviciul de publicitate imobiliara cu codul nr. 211,

Data soluționării,
29/08/2016

Asistent-registrator,
MARIANA DROHOBITCHI

Referent,

Data eliberării,
_____/_____/_____

(parafa și semnătura)

(parafa și semnătura)

CONFORM CU ORIGINALUL
Secretar oraș Solca
Marian Lungu



